

# Přílepská skála

Zpracoval horolezecký klub Rakovník 1994.

Jedná se o bývalý lom nad obcí Přílepy nedaleko Rakovníka. Tato oblast byla lezecky objevena koncem sedmdesátých let. Tehdy zde působila skupina rakovnických, šanovských a přílepských lezců, mezi které patřili P. Müller, E. Jedovnický, J. Kopecký, bratři Knorové, L. Ledvinka a další. V té době se zde lezlo pod vlivem klasické éry. Používala se skobová technika, sloužící jako příprava do hor, a horní jištění.

Poté nastal v lezecké činnosti útlum, který byl skončen až kolem roku 1986, tehdy zde skupina mladých lezců z Rakovníka začala provádět prvovýstupy v novém stylu, tedy vše volně. Byli to především P. Typolt, J. Heroudek a bratři Bekeovi. Do těchto cest bylo již osazováno fixní jištění, což umožňovalo opětovné přelezy bez dalšího skobování. V té době navštívil tuto oblast nýtový král z žulových oblastí jesenicka Olda Löw, který zde zanechal okovanou hranu "Dobré časy" a několik dalších cest. Cestu "Telegraf Road" údajně v té době AF se stoppery vylezl populární klasik, extrémista Míra Pletánek. Autory nejmělejších linií jsou však lezci nastupující generace: Petr Škvára, Petr a Zdeněk Reschovi.

Materiál: jedná se o velmi tvrdý pískovec, který umožňuje převážně stěnové lezení po lištách a spárové lezení. Výška stěn se pohybuje od 6 m do 12 m (centrální stěna). Cesty jsou zajištěné kruhy, nýty a skobami, je možno použít stoppery a hexcentry. Protože dolezy některých cest jsou značně rozrušeny je třeba dbát při dolezu až na vrchol zvýšené opatrnosti. Z toho důvodu jsou na konci některých cest osazeny slaňovací kruhy.

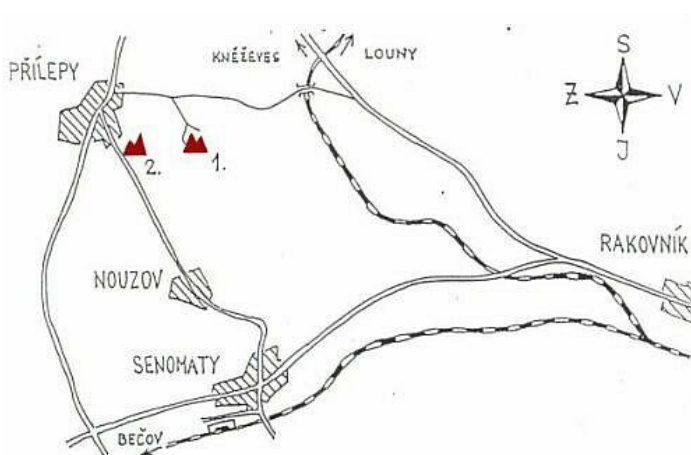
Ochrana přírody: lezení je celoročně povoleno i s magnéziem. Přílepská skála se nachází na seznamu maloplošných chráněných území, tak se podle toho chovejte.

Přístup: vlastním dopravním prostředkem, z Rakovníka je to cca 6 km a je možno jet buď přes Senomaty a Nouzov nebo přímo po silnici na Kněžves a dále po polní cestě. Skála se nalézá na zalesněném kopci uprostřed polí přímo nad obcí Přílepy. Vlakem lze jet do stanice Senomaty na trati Rakovník-Bečov a dále pěšky přes Nouzov.

/TR/ - cesty byly lezeny s horním jištěním.

## Celkové schéma

1. Přílepská skála (horní lom)
2. Spodní lom

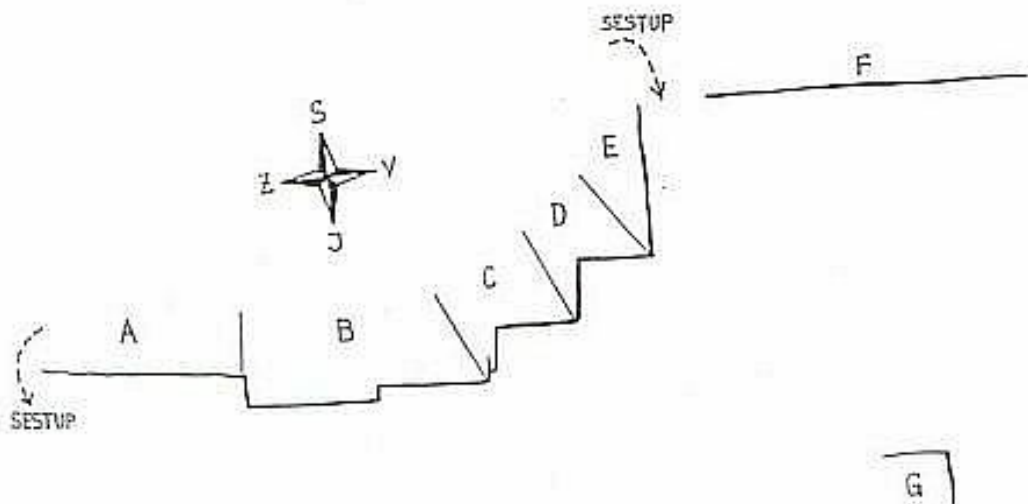


## Vysvětlivky ke schématům cest :

- ⊕ - kruh
- ⌒ - skoba
- ⊙ - slaňovací kruh
- × - nýt
- | - označení cesty
- - označení projektu

Klasifikace : je použita stupnice UIAA a platí pro RP přeazy. Bouldery a cesty menšího významu jsou uvedeny bez jména.

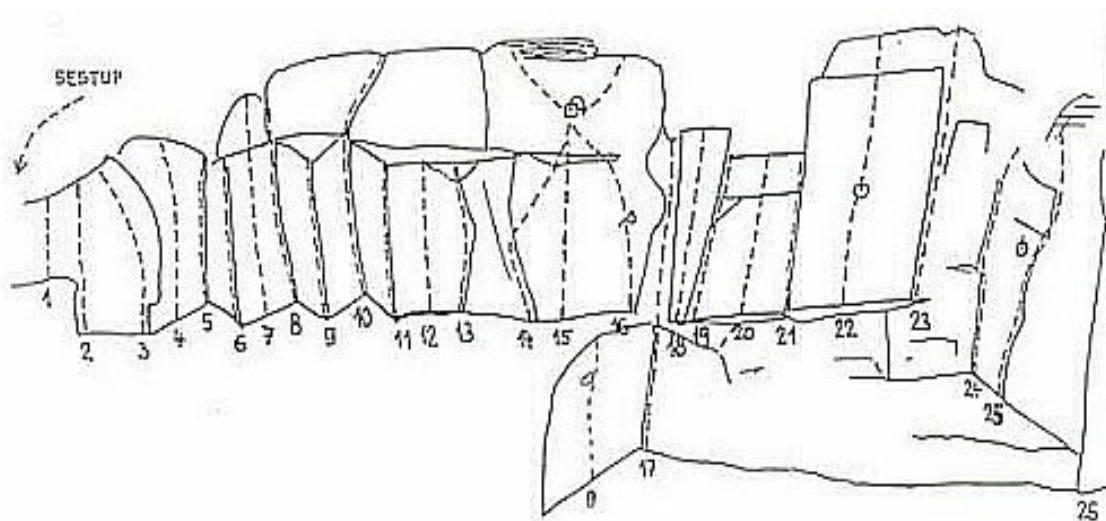
### **Celkové schéma**



### **Sektor :**

- A - Útes**
- B - Big wall (centrální stěna)**
- C - Galerie**
- D - Kout**
- E - Hardrock**
- F - Zapadákov**
- G - Lednice**

## Sektor A - Útes (4-6 m)



### Sektor A - Útes

0. - 6+

1. - 3

2. - 4+

3. - 7

4. - 4

5. - 2

6. - 3

7. - 6

8. - 4+

9. - 4+

10. - 3

11. - 3

12. - 6

14. - Kazatelna zleva 5-

15. - Kazatelna přímo 5+

16. - Kazatelna zprava 5

17. - 4

18. - 7

19. - 5

20. - 5+

21. - 5

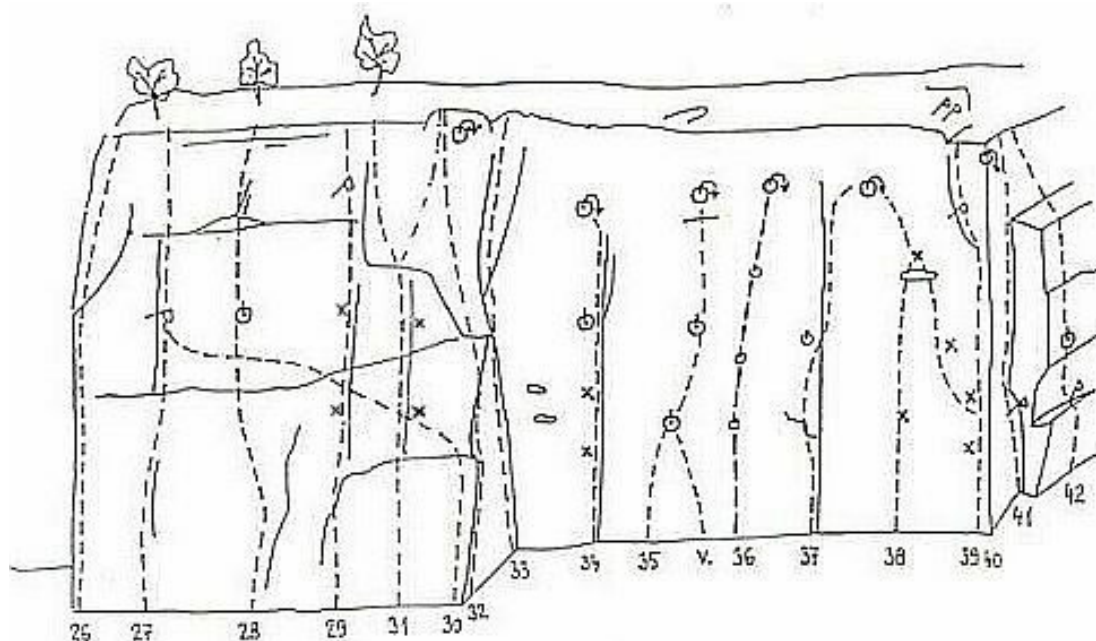
22. - Criteris 7+

23. - Rozsypaná 5

24. - Podvedená 3

25. - Kalifornská spára 6

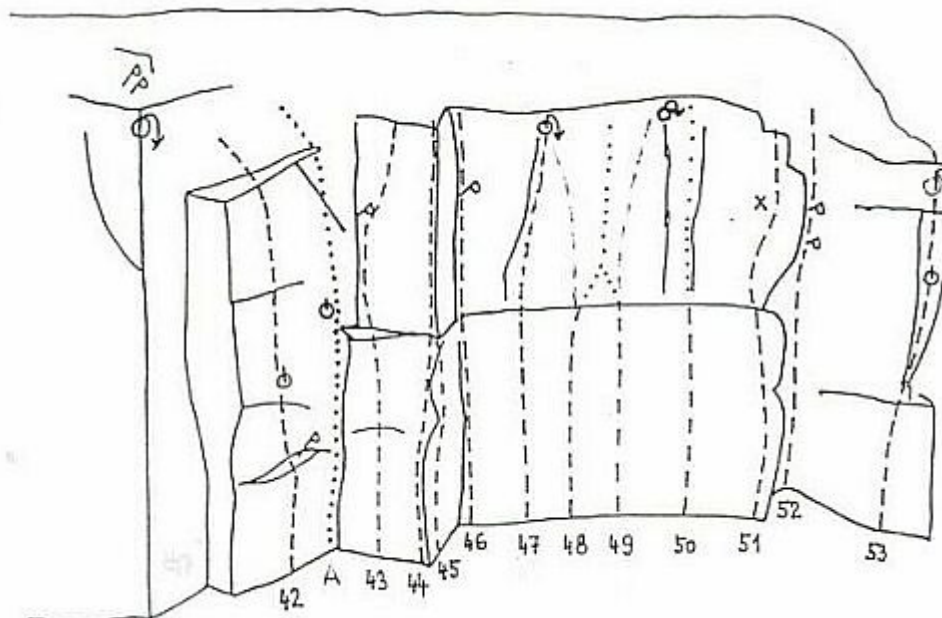
## Sektor B - Big wall (10-12 m)



### Sektor B - Big wall

- |                              |                                   |
|------------------------------|-----------------------------------|
| 26. - Hrana nezaměstnaných 5 | 35. - Šquaryman 8                 |
| 27. - Polevojčí spára 5+     | 36. - Hej Jude 9                  |
| 28. - Čínská zeď 6+          | 37. - Chrastivá spára 7+          |
| 29. - Průkopnická 4+         | 38. - Lanbrusco (runway) 8+       |
| 30. - Přílepský traverz 5    | 39. - Dobré časy 7                |
| 31. - Pohádková 5            | 40. - Löwiho hrana 7-             |
| 32. - Vyhlídková hrana 5+    | 41. - Odštěp 5                    |
| 33. - Velký kout 5+          | 42. - Chvilkový výpadek rozumu 8+ |
| 34. - Telegraf road 8+       |                                   |

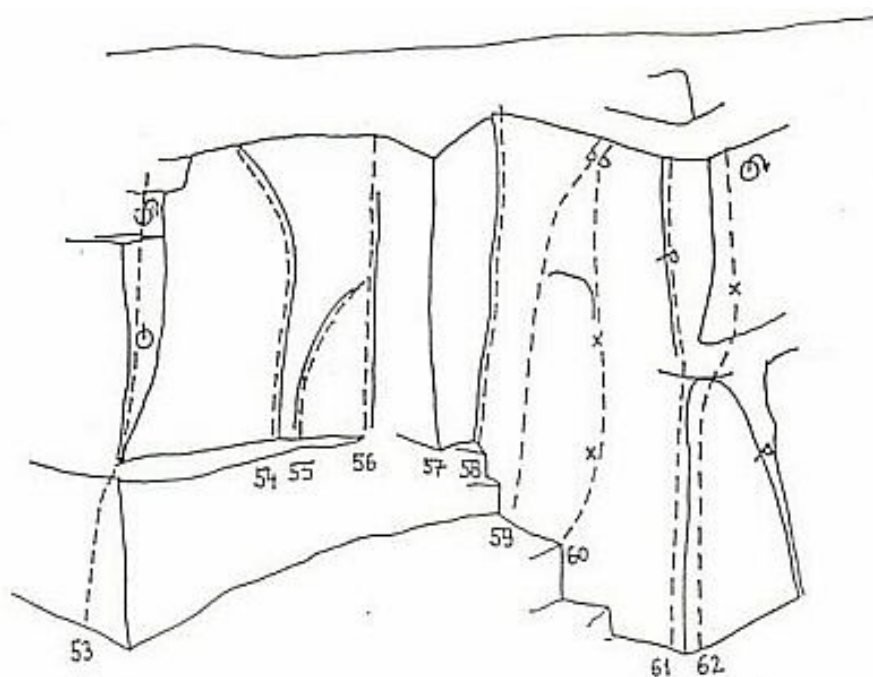
## Sektor c - Galerie (8-11 m)



### Sektor C - Galerie

- |                                   |                        |
|-----------------------------------|------------------------|
| 42. - Chvilkový výpadek rozumu 8+ | 49. - 3                |
| 43. - Seznamovací 4               | 50. - 5                |
| 44. - Po hraně (zleva) 5          | 51. - Žloutenka 7-     |
| 45. - Po hraně (zprava) 5+        | 52. - Sopouch 5+       |
| 46. - Koutová 5                   | 53. - Medvědí hrana 6+ |
| 47. - 5+                          | A. - Na kolena 7-      |
| 48. - 5+                          |                        |

## Sektor D - Kout (5-8 m)

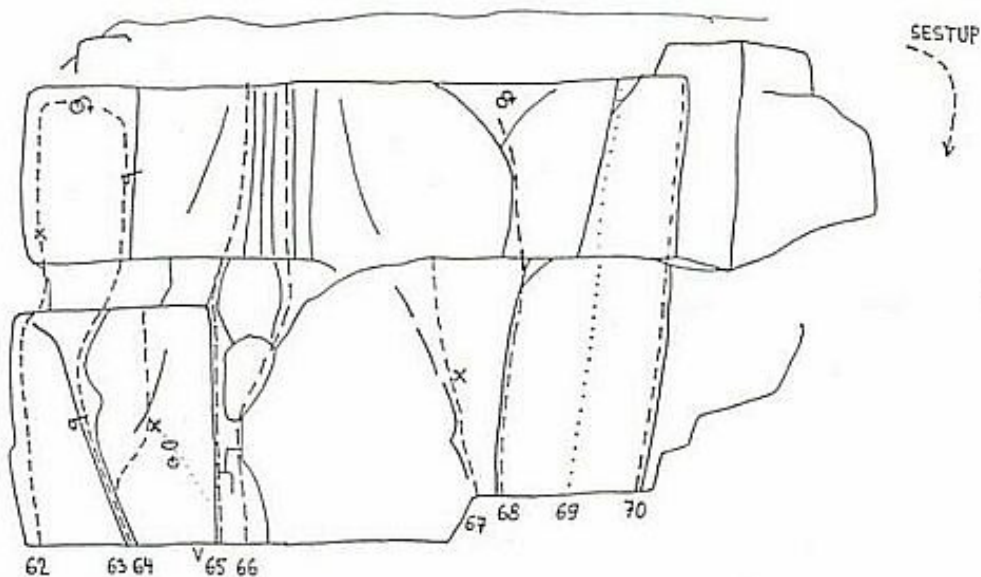


### Sektor D - kout

53. - Medvědí hrana 6+  
54. - Čoudová spára 6  
55. - Blavor 5  
56. - Sluneční spára 4+  
57. - projekt

58. - Krátká 4+  
59. - Jump 7-  
60. - Česká cesta 7  
61. - Přítulná 4+  
62. - Štěnice 7-

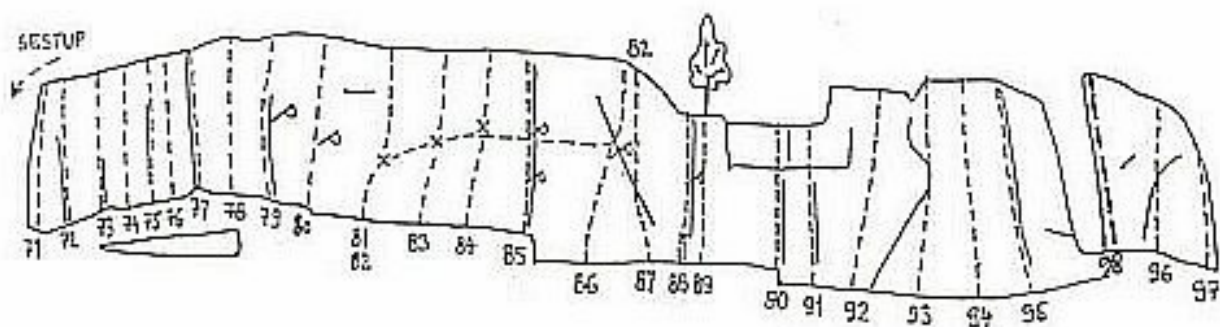
## Sektor E - Hardrock (6-9 m)



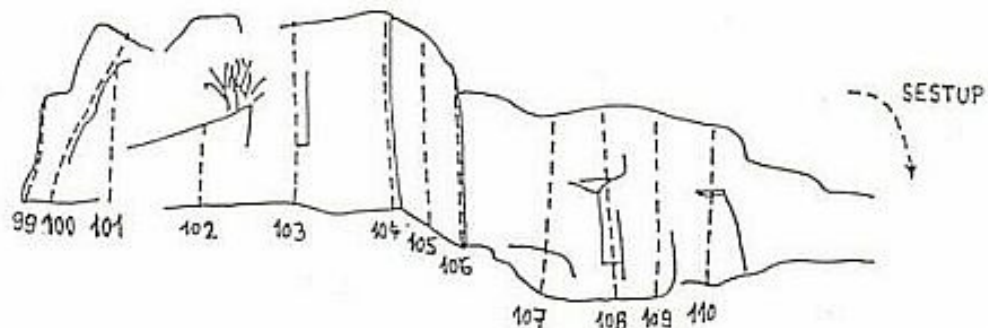
### Sektor E - Hardrock

- 62. - Štěnice 7
- 63. - Zeměžluč 6+
- 64. - Změť 7+
- 65. - Chlapácká spára 5
- 66. - Dívčí spára 4+
- 67. - Ostravar 7+
- 68. - Pálená spára 6+
- 69. - Teplá sekaná (umělá cesta) 7+
- 70. - Prašná spára 3

## Sektor F - Zapadákov - levá část (4-6 m)



## Sektor F - Zapadákov - pravá část (4-6 m)

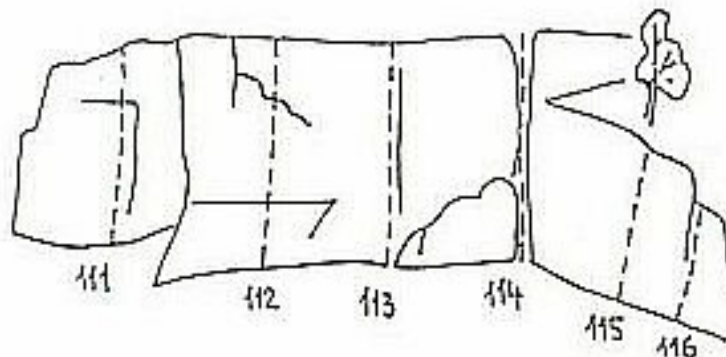


### Sektor F - Zapadákov

71. - 5+	91. - 5
72. - 5-	92. - 6
73. - 5-	93. - 7-
74. - 4	94. - 7-
75. - 4	95. - 4+
76. - 4+	96. - 7-
77. - 4-	97. - 5
78. - 4-	98. - 7
79. - Začátečnická 4	99. - 4
80. - Vyumělkovaná 6-	100. - 4
81. - Žihelská 6	101. - 4+
82. - Maraton 6	102. - 4
83. - Vzrušující 6	103. - 5+
84. - Chřestivá 6-	104. - 4
85. - Kovářská spára 5+	105. - 5+
86. - Poslední šluk 6	106. - 4
87. - Špenát 7-	107. - 5-
88. - Vesnická 4	108. - 5
89. - 4 109. - 6-	
90. - 5 110. - 3	



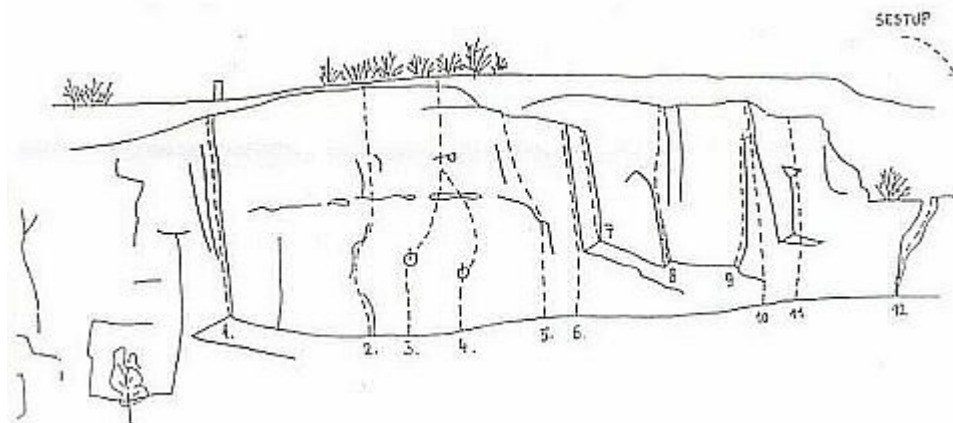
## Sektor G - Lednice (3-5 m)



### Sektor G - Lednice

- 111. - 5
- 112. - 6
- 113. - 6
- 114. - 4
- 115. - 7
- 116. - 6-

## Spodní lom (dole ve vesnici 8-10 m)



### Spodní lom

- 1. - Klasika /TR/ 5+
- 2. - Sokolíková /TR/ 6+
- 3. - Ukradená 7
- 4. - Živá voda 6+
- 7. - Bezejmená 4-
- 8. - Mladická nerozvánost 4
- 9. - varianta 4
- 10. - Petrolejka 5

5. - Klíč od dětství 5+  
6. - korálový útes 4

11. - Únorové události 4  
12. - Creek 4-